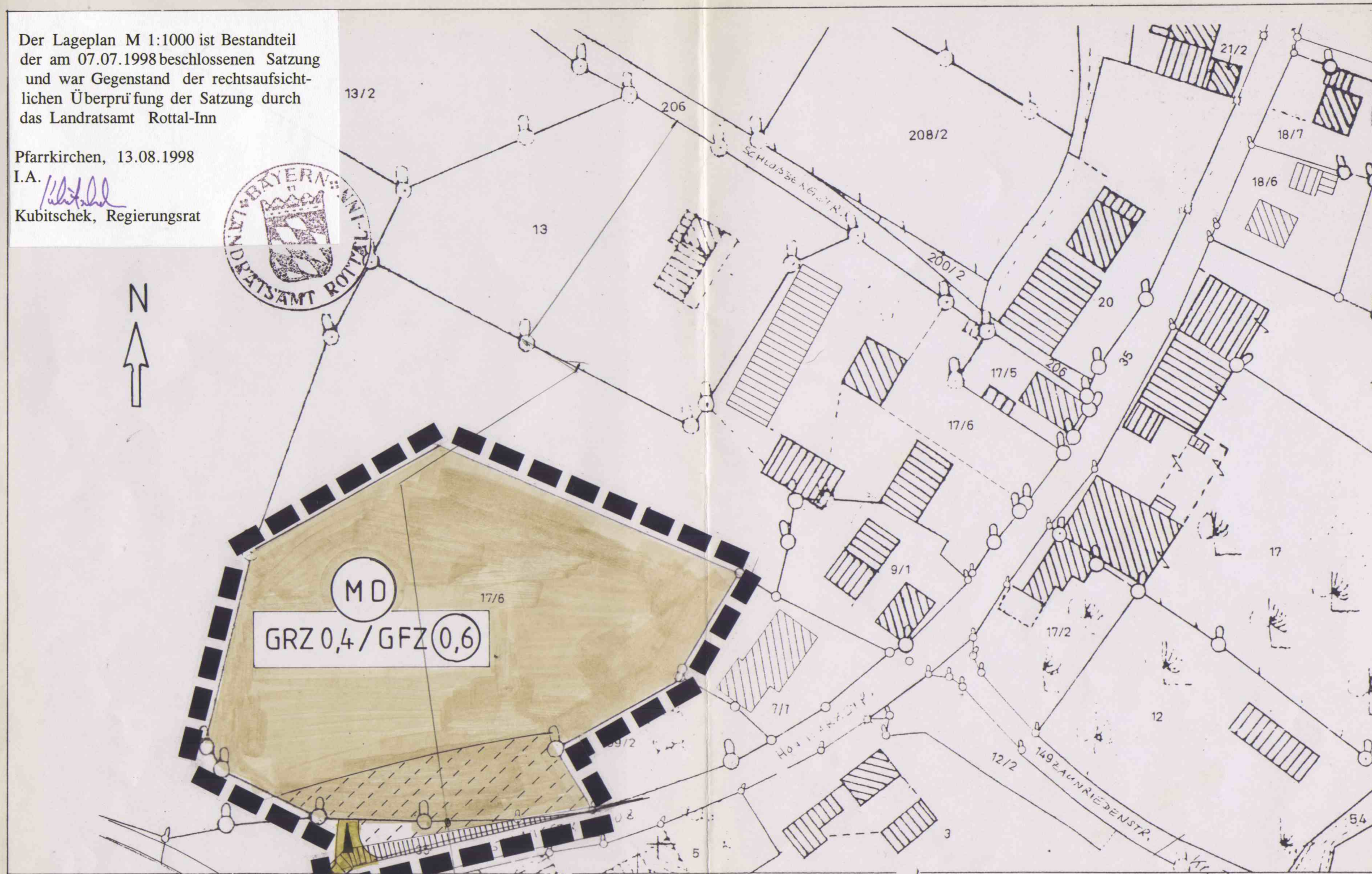







Der Lageplan M 1:1000 ist Bestandteil der am 07.07.1998 beschlossenen Satzung und war Gegenstand der rechtsaufsichtlichen Überprüfung der Satzung durch das Landratsamt Rottal-Inn

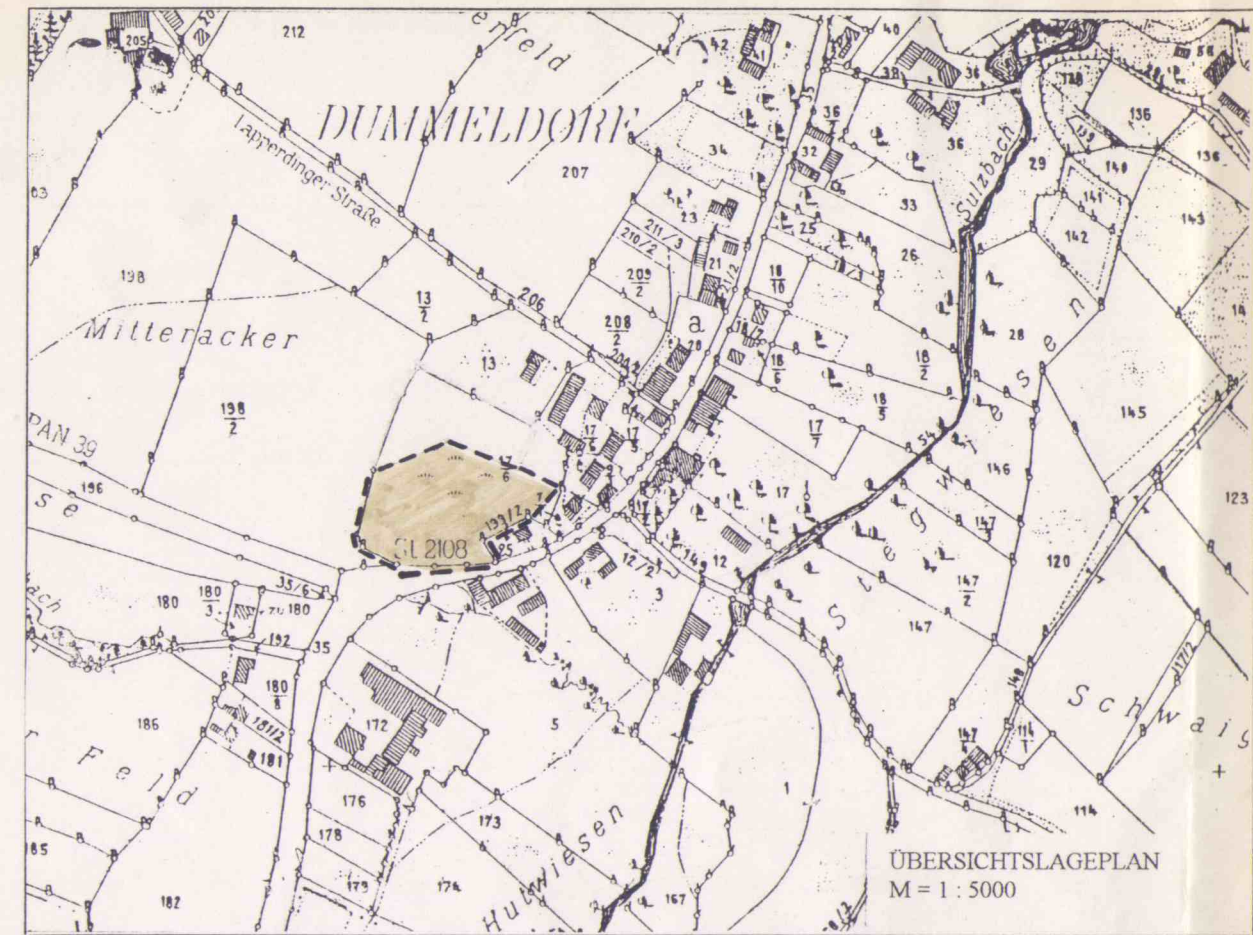
Pfarrkirchen, 13.08.1998  
I.A. *Kubitschek*  
Kubitschek, Regierungsrat



M 1 : 1000

**LEGENDE:**

-  Geltungsbereich
-  Einfahrtsbereich
-  Sichtdreieck 5m x 70m
-  Von der Bebauung freizuhaltende Fläche



ÜBERSICHTSLAGEPLAN  
M = 1 : 5000

**ORTSABRUNDUNG DUMMELDORF**

MIT EINGEARBEITETEM  
GRÜNORDNUNGSPLAN

MASSTAB 1 : 1000

**GENEHMIGUNGSFASSUNG**  
vom 07.07.1998

GEMEINDE: Johanniskirchen  
LANDKREIS: Rottal-Inn  
REGIERUNGSBEZIRK: Niederbayern

1. Änderung: .....

DIPL.-ING. DIETER WENDT

2. Änderung: .....

ARCHITEKTUR UND ORTSPLANUNG

VORHABENSTRÄGER:  
**Johanniskirchen** den 23. Juli 1998

Hauptstraße 61  
84513 Töging a. Inn  
Tel. 08631/9 57 91

*K. Orthuber*  
KURT ORTHUBER  
1. Bürgermeister



Töging, 16.07.1998



Projekt-Nr. 0005